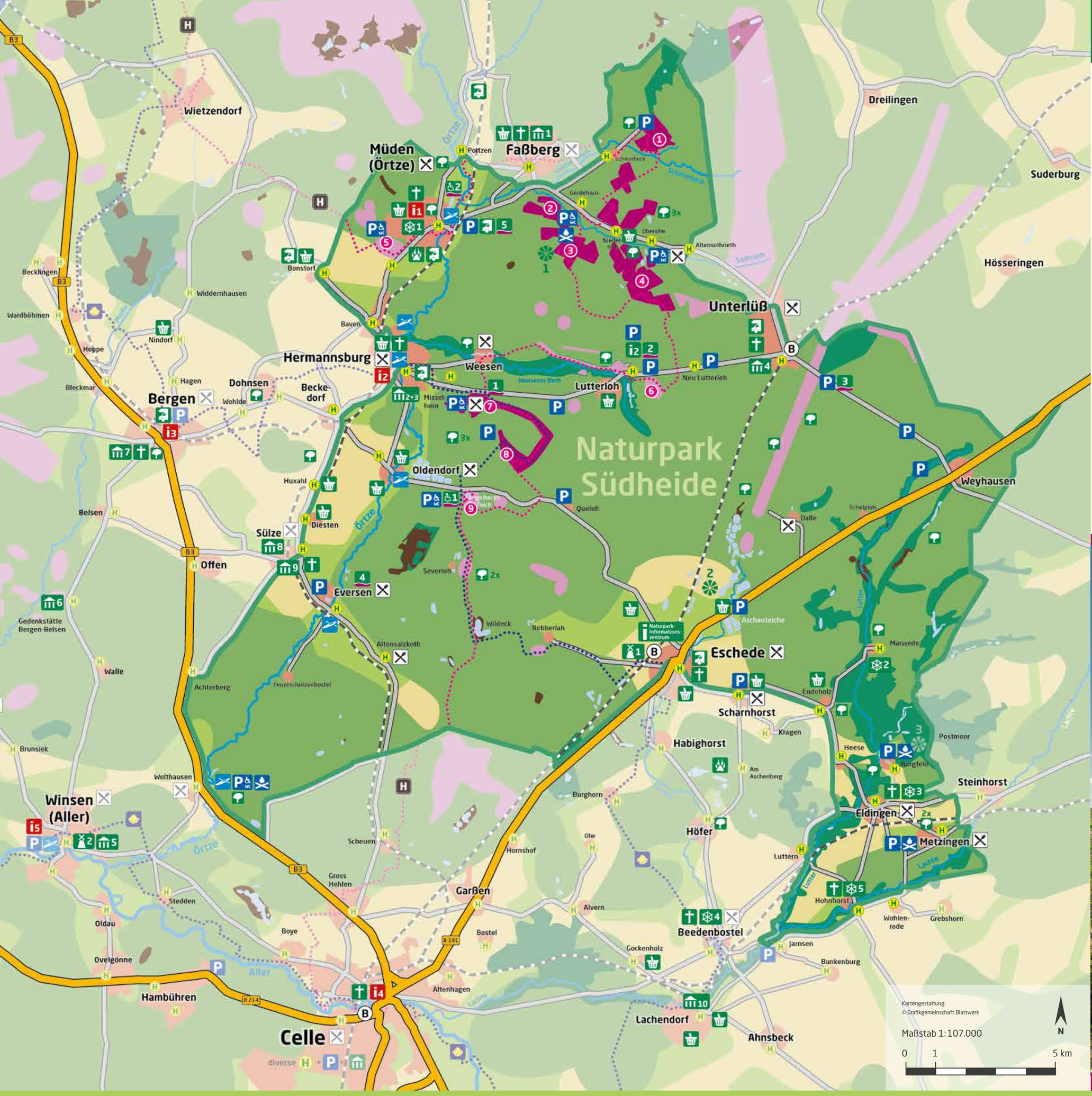

Unterwegs im Naturpark Südheide

Region Celle Navigator – Outdoortool für Südheide-Entdecker

Dieser Navigator ist Ihr Schlüssel zu allen relevanten Informationen über Touren, Sehenswürdigkeiten und Infrastruktur im Landkreis Celle. Die Navigationsleiste ermöglicht es Ihnen, sich in der Desktopversion, spezifische Attribute auf der Karte anzeigen zu lassen – wie z. B. Parkplätze, Heideflächen, Bushaltestellen oder sehenswerte Orte. Außerdem können Sie bequem Ihre eigene Tour planen. Auf der mobilen Website können Sie sich Ihren Standort anzeigen lassen oder die GPX-Daten der ausgewählten Tour für Ihre bevorzugte Navigations-App runterladen.

www.region-celle-navigator.de

Diese Karte dient Ihnen als Übersicht. Detaillierte Informationen finden Sie in den Rad- und Wanderbroschüren sowie in den dazugehörigen Übersichtskarten, die Sie in den Tourist-Informationen erhalten.

Weitere Informationen
Lüneburger Heide GmbH
www.lueneburger-heide.de

Dieses Projekt wird gefördert durch
Niedersachsen

Herausgeber:
Landkreis Celle
Amt für Umwelt und ländlichen Raum
Postfach 3211, 29232 Celle
Gestaltung: blattwerker.de
Fotos: Copyright Lüneburger Heide GmbH
Libelle: fotofrank - AdobeStock.com
1. Auflage 2024

NATURPARK SÜDHEIDE

im Landkreis Celle

Naturpark Südheide Entdeckerkarte

Heide, Wasser, Moor und Wald

NATURPARK SÜDHEIDE



im Landkreis Celle

Tourist-Information

1 **Müden (Örtze),** Unterlüßer Str. 5, 29328 Faßberg, Tel. 05053 989222
2 **Herrmannsburg,** Am Markt 3, 29320 Hermannsburg Tel. 05052 6574
3 **Bergen,** Deichend 3, 29303 Bergen, Tel. 05051 47964
4 **Celle,** Markt 14-16, 29221 Celle, Tel. 05141 70951195
5 **Winsen (Aller),** Am Amtshof 4, 29308 Winsen (Aller), Tel. 05143 912212

Naturpark-Informations-Zentrum

1 **NIZ** im Bahnhof in 29348 Eschede
2 **Treppenspeicher Lutterloh,** Dorfstraße, 29345 Unterlüß OT Lutterloh

Heideflächen

1 **Wachholderwald**
2 **Gerdehaus**
3 **Hausselberg**
4 **Oberoher Heide**
5 **Wietzer Berg**
6 **Schillohsberg**
7 **Misselhorner Heide**
8 **Tiefental**
9 **Angelbecks Teich**

Erlebnispfade

1 Heidepanoramaweg **„Misselhorner Heide"**
2 HeideErlebnispfad **„Schillohsberg"**
3 Walderlebnispfad **„Der Urwald im Lüß"**
4 Rundwanderweg **„Historisches Eversen"**
5 **Fluss-Wald-Erlebnispfad entlang der Örtze** von Poitzen nach Hermannsburg

Barrierefreie Rundwege

1 Barrierefreier Rundweg **Angelbecks Teich**
2 Barrierefreier Rundwanderweg **Heidesee Müden (Örtze)**

Weitsicht

1 **Hausselberg**
2 Aussichtsturm **Aschauteiche**
3 Aussichtsturm **Postmoor**

Mühlen

1 **Flohrmühle,** An der Breite, 29348 Eschede Ausstellungen, Trauzimmer
2 **Bockwindmühle,** Am Mühlberg 21, 29308 Winsen (Aller) Sonntags geöffnet, 14:30 - 17 Uhr, Führungen

Wassermühlen

1 **Historische Wassermühle Müden (Örtze),** Unterlüßer Straße 5, 29328 Müden (Örtze), Tourist-Info, Ausstellungen, Trauzimmer
2 **Wassermühle Marwede,** Magischer Ort: Kunstwerk Heide in der Lutter, Besichtigung von außen
3 **Wassermühle Eldingen,** Im Brande 4, 29351 Eldingen, Bed and Breakfast
4 **Wassermühle Beedenbostel,** An der Mühle 1, 29355 Beedenbostel, Besichtigung von außen

Museen/Gedenkstätten

1 **Erinnerungsstätte Luftbrücke,** Parkplatz am Waldweg, 29328 Faßberg
2 **Heimatmuseum Hermannsburg,** Harmsstraße 3 A, 29320 Südheide
3 **Ludwig-Harms-Haus Hermannsburg,** Harmsstraße 2, 29320 Südheide, Dauerausstellung (Candace – Partner in Mission)
4 **Albert-König-Museum,** Albert-König-Str. 10, 29345 Südheide OT Unterlüß
5 **Winser Museumshof,** Brauckmanns Kerkstieg, 29308 Winsen/Aller
6 **Gedenkstätte Bergen-Belsen,** Anne-Frank-Platz, 29303 Loheide
7 **Heimatmuseum Römstedt-Haus,** Am Friedensplatz 7, 29308 Bergen
8 **Salinenmuseum Sülze,** Am Salinenbach 1 a, 29303 Bergen
9 **Afrika-Museum,** Buhrnstraße 9, 29303 Bergen
10 **Haus der Papiergeschichte,** Oppershäuser Str. 3, 29331 Lachendorf, vorrübergehend geschlossen

Wanderparkplatz
Wanderparkplatz mit barrierefreiem WC
Grillplatz
Bushaltestelle
Bahnhof
Wohnmobilstellplatz
Kirche
Hofladen
Naturdenkmäler
Tiergehege
Bootsanlegestelle
Gastronomie

Grenze Naturpark Südheide
Naturschutzgebiet (NSG)
Heideflächen im NSG
Heideflächen
Waldgebiet
Wiese, Park
Ackerfläche
Gewässer
Moor, Sumpf
Städte, Ortschaften

B3 Bundesstraße
Land- u. Kreisstraßen
Bahnschienen

Fernwanderwege

Jacobusweg Lüneburger Heide
Heidschnuckenweg HSW

Der Naturpark Südheide

NATURPARK SÜDHEIDE

Herzlich Willkommen

Willkommen im Naturpark Südheide, einem grünen Juwel im Landkreis Celle. Hier, zwischen den Ortschaften Eschede, Unterlüß, Faßberg, Müden (Örtze), Hermannsburg und Wolthausen, erstreckt sich eine Kulisse aus Fluss, Wald, Heide und Moor auf über 480 km². Seit seiner Gründung im Jahr 1964 durch den Landkreis Celle ist der Naturpark fast vollständig als Landschaftsschutzgebiet geschützt. Mit zehn Naturschutzgebieten und großflächigen Teilen, die zum europäischen Schutzgebietssystem Natura 2000 gehören, bietet er Naturliebhabern die perfekte Umgebung. Erleben Sie die sanfte Hügellandschaft mit hunderten Kilometern gut ausgeschilderter Wege für Wanderer, Radfahrer und Reiter.

Wenige Straßen und Bahnstrecken durchziehen den Naturpark, wodurch Sie hier noch ungestörte und weitgehend unberührte Landschaften vorfinden. Diese Stille und Isolation schaffen optimale Bedingungen für seltene Tierarten wie Kraniche, Fischotter, Seeadler und Schwarzstörche, die besonders empfindlich auf menschliche Störungen reagieren. Zugleich bietet der Naturpark Ihnen eine perfekte Umgebung für ausgedehnte Wanderungen und Fahrradtouren, weit weg vom Trubel des Alltags.

www.naturpark-suedheide.de

Wandern

Entdecken Sie die Stille und Weite des Naturparks Südheide entlang gut ausgeschilderter Wege. 23 Themenrundwanderwege schlängeln sich durch die abwechslungsreiche Region auf jeweils drei unterschiedlichen Distanzen. Die Piktogramme mit den entsprechend farblich markierten Längen weisen Ihnen den Weg. Fünf Erlebnis-Lehrpfade mit teilweise interaktiven Tafeln bereichern das Wanderangebot, um sich über den Naturpark und den Phänomenen entlang der Wege zu informieren. Start und Ziel liegen an gut ausgebauten Parkplätzen mit Informationstafeln und Picknickplätzen. Die meisten Ausgangspunkte beherbergen von April – Oktober mobile WCs, einige davon sind auch barrierefrei. Menschen mit Beeinträchtigungen können die Natur auf barrierefreien Rundwanderwegen genießen.

Auf Fernwanderwegen und zwei Pilgerpfaden können Sie unser Gebiet durchwandern: Zum Beispiel auf dem Jacobusweg Lüneburger Heide und dem Heidschnuckenweg – als Premiumwanderweg ausgezeichnet und einer der TOP TRAILS in Deutschland. Entlang der 223 km wurden insgesamt 12 Heideschleifen eingerichtet – drei davon liegen im Naturpark Südheide.
Die Qualitätswanderwege erweitern den Radius des Heidschnuckenweges und spiegeln die Highlights des „großen Bruders" wider. Und vielleicht begegnen Ihnen auf Ihrer Wanderung die wichtigsten Naturschützer hier im Naturpark Südheide: die Heidschnucken.

Weitere Informationen finden Sie in der Broschüre „Wanderparadies Südheide" sowie in der Übersichtskarte „Wandern und Reiten".

Radfahren

Das Radfahren im Naturpark Südheide ist eine herrliche Möglichkeit, die atemberaubende Landschaft dieser Region zu erkunden. Auf gut ausgebauten Radwegen schlängeln sich die Routen durch dichte Wälder, über sanfte Hügel und entlang malerischer Flussläufe.

Mit jedem Pedaltritt tauchen Sie tiefer in die Schönheit der Natur ein. Die frische Luft, das Zwitschern der Vögel und das Rauschen der Blätter begleiten Sie auf Ihrer Reise. Entlang der Strecke bieten sich immer wieder idyllische Rastplätze an, um die Natur zu genießen und neue Energie zu tanken.

Die Vielfalt der natürlichen Umgebung im Naturpark Südheide ist faszinierend. Von dichten Wäldern über die einzigartige Heidelandschaft bis hin zu klaren Seen gibt es eine Menge zu entdecken. Ein besonderes Highlight sind die blühenden Heideflächen im Spätsommer, die das gesamte Gebiet in ein lila Farbenmeer verwandeln. Dabei begegnet man nicht nur einer Vielzahl von Pflanzen- und Tierarten, sondern kommt durch kleine Dörfer und vorbei an historischen Sehenswürdigkeiten, die einen Einblick in die Geschichte dieser Region bieten.

Weitere Informationen zu den Touren finden Sie in der Broschüre „Radthementouren" im Naturpark Südheide sowie der dazugehörigen Übersichtskarte.

Naturpark-Informationszentrum

(NIZ) in Eschede

Tauchen Sie ein in die Wasserwelten der Südheide, bewegen Sie sich wie die Wasserbewohner auf einem original nachgebildeten Kiesbett – aber Achtung: Von oben stößt der riesige Schnabel eines Schwarzstorchs durch die Wasseroberfläche und greift sich eine Bachforelle.

Die Gewässer und Heidebäche des Naturparks Südheide sind ein Schwerpunkt des Informationszentrums im Bahnhof in Eschede. In der modernen Dauerausstellung erfahren Sie mehr über die Entstehung der Landschaftsformen, die Tiere und Pflanzen und die Kulturgeschichte des Naturparks.

Wussten Sie, dass die großen Heideflächen, die uns heute verzaubern, das Ergebnis einer kräftezehrenden, historischen Heidebauernwirtschaft sind? Ihr widmet sich ein weiterer Ausstellungsteil.

Öffnungszeiten:
Naturpark-Informationszentrum
im Bahnhof
Bahnhofstraße, 29348 Eschede
täglich 10.00 – 18.00 Uhr,
Eintritt frei

Informationen und Kontakt:
Gemeinde Eschede
Am Glockenkolk 1,
29348 Eschede
Tel.: 05142 - 41127
www.lhg.me/9198

Informationen und Kontakt:
Tourist-Information
der Gemeinde Südheide
Tel.: 05052 - 6574
www.lhg.me/19478

Historischer Treppenspeicher

in Lutterloh

Wunderschön im Naturpark Südheide direkt am Heidschnuckenweg gelegen, lädt Sie der Treppenspeicher in Lutterloh zu einer informativen Rast ein. In dem renovierten historischen Speicher befindet sich ein zweites Informationszentrum mit der multimedialen Ausstellung „Federwesen" über die artenreiche Vogelwelt der Südheide.
Lassen Sie sich von den Fotos und Filmen des engagierten Vogelbeobachters Mano Rathgeber faszinieren. Auf seinen Streifzügen durch den Naturpark dokumentiert er seit vielen Jahren die Entwicklung von Landschaft und Vogelwelt. Im Treppenspeicher Lutterloh können Sie diese Beobachtungen in zehn filmischen Erzählungen miterleben.

Öffnungszeiten:
Treppenspeicher Lutterloh
Dorfstraße, 29345 Lutterloh
täglich 9.00 – 19.00 Uhr, Eintritt frei

Anreise und Unterkünfte

Mit Bus und Bahn – ohne Auto unterwegs

Sie erreichen die Region Celle und den Naturpark Südheide gut mit Bussen und Bahnen. Für Ihre Reiseplanung empfehlen wir Ihnen:

- Efa: Die elektronische Fahrplanauskunft für Niedersachsen und Bremen. Efa bietet Ihnen zudem Haltestellen-Infos und die Möglichkeit, Ihren persönlichen Fahrplan zu erstellen. **www.efa.de**
- CeBus. Für den Stadtverkehr in Celle und Busverbindungen in der Region
  Fahrplanauskunft Tel.: 05141 - 27888-64
  Fahrplanauskunft und Liniennetzplan. **www.cebus-celle.de**
- Die Bahnhöfe Eschede und Unterlüß grenzen direkt an den Naturpark Südheide. Verbindungsinfo auch an den Fernverkehr über **www.bahn.de** oder **www.der-metronom.de**.
- Mit dem Flixbus erreichen Sie Celle, Bergen und andere Orte in der Lüneburger Heide. **www.flixbus.de**

Unterkünfte in der Region – über Nacht zu Gast

Ob moderne Ferienwohnung, Ferienhaus oder gemütliches Fachwerkhotel, bei der Suche hilft man Ihnen in den Tourist-Informationen vor Ort gerne weiter.

Auf der Website **www.regioncelle.de** können Sie Ihre Unterkunft online buchen, hier finden Sie auch nützliche Hinweise und aktuelle Angebote.

Verhaltensregeln



Im Naturpark Südheide ist es wichtig, respektvoll mit der Natur umzugehen und die Vielfalt der Ökosysteme zu schützen. Daher gelten einige Verhaltensregeln, um die empfindliche Balance dieser einzigartigen Landschaft zu erhalten.

Nutzen Sie die markierten Wege, um die sensible Flora und Fauna nicht zu stören. Das Betreten von ausgewiesenen Schutzgebieten ist nicht gestattet, um gefährdete Pflanzen und Tiere sowie deren Lebensräume zu schützen.

Es ist nicht erlaubt, Tiere zu füttern oder Pflanzen zu sammeln.

Bitte achten Sie darauf, keinen Müll zu hinterlassen und keine Feuer zu entfachen, um die Landschaft, die Gewässer und Wälder vor Verschmutzung und Bränden zu bewahren.

Außerdem ist es wichtig, Hunde an der Leine zu führen, um die Tierwelt nicht zu stören und Konflikte mit anderen Besuchern zu vermeiden.

Durch die Einhaltung dieser Verhaltensregeln tragen Sie dazu bei, die Schönheit und Vielfalt des Naturparks Südheide für zukünftige Generationen zu erhalten und zu schützen.

Rast machen

Der Naturpark Südheide hält eine Vielzahl von gut ausgeschilderten Parkplätzen für Sie bereit. Die Parkplätze sind sowohl Ausgangspunkt für die 23 verschiedenen Themenwanderungen im Naturpark Südheide als auch für die zehn Radthementouren. Teilweise dienen sie auch als Park und Ride-Parkplätze und werden somit auch von den Reitern genutzt.

Informationstafeln auf den Parkplätzen geben Auskunft zu den einzelnen Rad-, Wander- und Reittouren. Mit Sitzgelegenheiten, Unterständen, teilweise Grillmöglichkeiten und im Sommer zusätzlich mit mobilen, teilweise auch mit barrierefreien Toiletten ausgestattet, laden die Parkplätze zur Rast ein. Mehr als 200 Ruhebänke und über 70 Schutzhütten ergänzen das Angebot, eine Pause einzulegen und die Seele baumeln zu lassen.
Die Aussichtstürme an den Aschauteichen und im Postmoor ermöglichen Ihnen eine ungestörte Vogelbeobachtung.

Geführte Touren

im Naturpark Südheide

Wenn Sie den Naturpark Südheide nicht auf eigene Faust entdecken wollen, können Sie sich einer geführten Tour anschließen und lernen so den Naturpark Südheide aus erster Hand kennen. Unsere Gästeführer zeigen Ihnen ihre Lieblingsplätze.

Alle Gästeführer haben eine Fortbildung zum „Zertifizierten Natur- und Landschaftsführer" absolviert und stehen bereit, Ihnen die Südheide mit all ihren naturkundlichen und kulturellen Highlights ebenso fachlich-fundiert wie erlebnisorientiert näher zu bringen.

Gehen Sie mit unseren Gästeführern auf ein einmaliges Natur-Erlebnis. Sie werden begeistert sein.

Hier finden Sie eine Übersicht über die verschiedenen Führungen:

www.naturpark-suedheide.de

Die Angebote sind über
die Lüneburger Heide GmbH buchbar

Kunst und Kultur

Kulturelle Vielfalt des Naturparks Südheide

Die Heidelandschaft inspirierte zahlreiche Künstler und Schriftsteller, von denen einige ihre Spuren im Naturpark hinterließen. Unterlüß beherbergt das Albert-König Museum mit dem künstlerischen Nachlass von Albert König, während die Arno Schmidt Stiftung in Bargfeld dem Erbe des Schriftstellers Arno Schmidt gewidmet ist.

Das Papiermuseum in Lachendorf zeigt die Welt der Papierherstellung. Das Römstedthaus in Bergen und das Heimatmuseum in Hermannsburg bieten Einblicke in die regionale Kulturgeschichte. Das Salinenmuseum in Sülze stellt die Geschichte der Salzgewinnung vor und das Afrikamuseum macht mit Natur- und Kulturexponaten den Kontinent „begreifbar".

Hermannsburg ist bekannt für sein Missionswerk und die schönen Kirchen. Die Erinnerungsstätte Luftbrücke Berlin in Faßberg erinnert an ein bedeutendes Kapitel der deutschen Geschichte.

Auf dem Alten Friedhof in Müden (Örtze) ruhen bekannte Persönlichkeiten und in dem Speicher befindet sich eine Ausstellung zur Kulturlandschaft Heide. An der historischen Wassermühle startet der Audio-Walk durch den Ort.

Der Wietzer Berg mit dem Lönsstein und der schönen Heidefläche bietet sich für eine Wanderung an und belohnt mit einem atemberaubenden Blick über das Örtzetal. Auf anschaulichen Tafeln können Sie sich über Hermann Löns belesen.

Paddeln 16. Mai – 14. Oktober, 9:00 – 18.00 Uhr

Genießen Sie beim Paddeln auf der Örtze die eindrucksvollen Landschaftsbilder eines naturnahen Heidebaches, der einen Lebensraum für viele gefährdete und sehr empfindliche Pflanzen- und Tierarten bietet.

Daher hat die Natur auch Vorfahrt. Dazu gehört, dass genügend Wasser im Bett der Örtze fließt. An den gut erreichbaren Anlegestellen befindet sich jeweils ein Pegel, an dem die Höhe abgelesen werden kann. Das Befahren der Örtze ist nur bei GRÜN erlaubt.

WICHTIG: Witterungsbedingt kann sich der Pegelstand schnell verändern. Bitte vergewissern Sie sich selbst vor Ort, bevor Sie einsetzen. Der Landkreis kontrolliert die Pegelstände vor den Wochenenden. Sie werden hier veröffentlicht:

Reiten

Die naturräumlichen Gegebenheiten im Naturpark Südheide bieten sich auf besondere Weise für den Reitsport und einen Urlaub mit Ihrem Pferd an: sandige Wege führen durch abwechslungsreiches Gelände wie Heideflächen, Moorgebiete und Wälder. Ein ca. 180 km langes Reitwegenetz und 13 Rundtouren verbinden die malerischen Landschaften. Startpunkt sind Parkplätze mit genügend Platz für die Anhänger, Anbindemöglichkeiten und Wasser.

Weitere Informationen zu den Touren und reiterfreundlichen Unterkünften finden Sie im Region-Celle-Navigator und in der Übersichtskarte „Wandern und Reiten".

Genießen im Naturpark

Der Naturpark Südheide hat viele regionaltypische Produkte, wie Heidekartoffeln, Heidehonig, Heidespargel, Preisel- (Krons-) Beeren, Heidel- (Bick-) Beeren, Wacholderbeeren, Heidschnucken- und Buchweizengerichte, Wild aus heimischen Wäldern oder geräucherte Forelle aus den Aschauteichen zu bieten, die Sie zum Teil direkt beim Erzeuger in den verschiedenen Hofläden oder auf den Wochenmärkten erwerben können. Ein Besuch lohnt sich!

Lassen Sie sich kulinarisch verwöhnen und genießen Sie das reichhaltige und für die Heide typische vielfältige Angebot. Gemütliche Cafés, urige Gasthäuser, aber auch noble Restaurants mit Gourmetküche laden zum Verweilen ein.